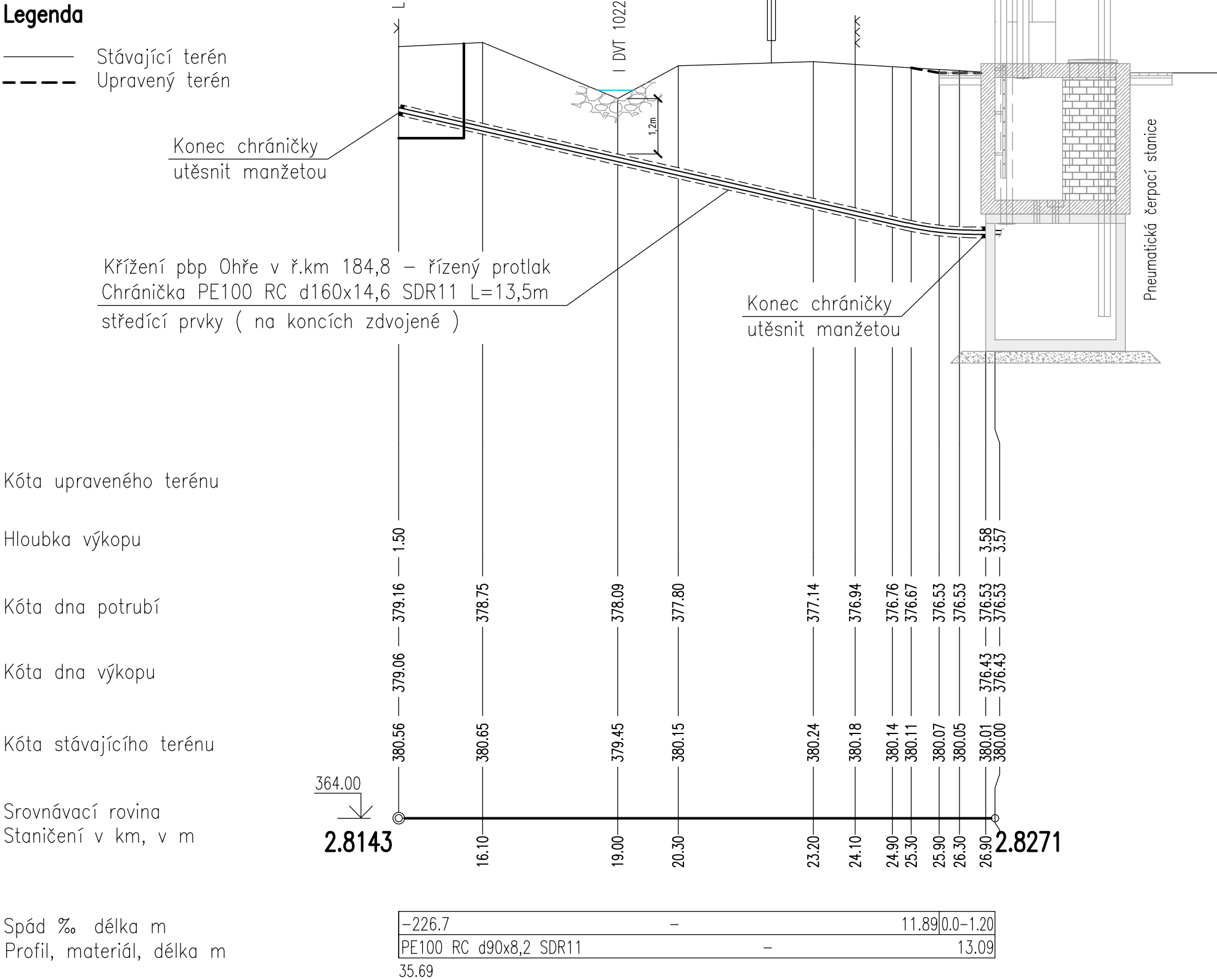







Katastrální území
Druh povrchu
Vzdálenost směrových lomů

Údolí u Lokte		
Rostlý terén	Potok	Rostlý terén
12.80		

TLAKOVÁ PŘÍPOJKA SVATOŠSKÉ ÚDOLÍ – DOUBÍ
KŘÍŽENÍ PBP OHŘE V Ř.KM 184,8
Měřítko 1:100/100



5				
4				
3				
2				
1	ČISTOPIS – PROVÁDĚNÍ STAVBY	1.7.2025	P. JANOUŠEK	
0	ČISTOPIS – POVOLENÍ STAVBY	26.3.2025	P. JANOUŠEK	
ZMĚNA Č.	POPIS ZMĚNY	DATUM	KONTROLOVAL	PODPIS

VÝPRACOVAL	KONTROLOVAL	ZODP. PROJ.	HIP	 <div>Ing. Jan ŠINTÁK - I.P.R.E. autorizovaná projekční a inženýrská kancelář 362 14 Kolová 2 IČO: 11386096, DIČ: CZ5809181037 tel.: +420 353 228 222, fax.: +420 353 232 751 ® Držitel certifikátu ISO 9001</div>		
J. KORČMAROŠ	P. JANOUŠEK	Ing. J. ŠINTÁK	Ing. J. ŠINTÁK			
						
MĚSTSKÝ ÚŘAD LOKET, K.VARY		STÁVEBNÍ ÚŘAD MÚ SOKOLOV-ŮŽP				
INVESTOR: KARLOVARSKÝ KRAJ				FORMÁT	3x4	ČÍSLO PARÉ
STAVBA: PROJEKTOVÉ PRÁCE 1.ETAPY REVITALIZACE VOLNOČASOVÉHO AREÁLU SVATOŠSKÉ ÚDOLÍ II				ÚČEL	DSJ	
				DATUM	11/2023	
				MĚŘÍTKO	1 : 100/100	
				KÓTOVÁNO V	m	
OBSAH: DOKUMENTACE PRO POVOLENÍ A PROVÁDĚNÍ STAVBY				Č.ZAKÁZKY	04-09/2023	D.1.1.01.4.3.2.
TLAKOVÁ PŘÍPOJKA - KŘÍŽENÍ PBP OHŘE V Ř.KM 184,8				Č.VÝKRESU		